PF 78 KM 54,665 63

HKT mimo oblast řezu



1PO1-1/10.000

PF 79 KM 54,725 63

1PO1-1/10.000

PF 80 KM 54,780 63

HKT mimo oblast řezu



1PO1-1/10.000

PF 81 KM 54,831 64

1PO1-1/10.000

PF 82 KM 54,881 65

1PO1-1/10.000

PF 83 KM 54,931 65

1PO1-1/10.000

PF 84 KM 54,981 66

1PO1-1/10.000

PF 85 KM 55,031 67

1PO1-1/10.000

PF 86 KM 55,085 67



1PO1-1/10.000

PF 87 KM 55,143 67

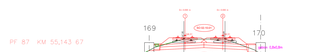

1PO1-1/10.000

PF 88 KM 55,201 67

HKT mimo oblast řezu

1PO1-1/10.000

PF 89 KM 55,259 67

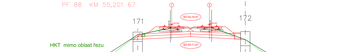

1PO1-1/10.000

PF 90 KM 55,319 67

1PO1-1/10.000

PF 91 KM 55,379 67

1PO1-1/10.000

PF 92 KM 55,433 67

1PO1-1/10.000

PF 93 KM 55,483 67

1PO1-1/10.000

PF 94 KM 55,533 67

1PO1-1/10.000

PF 95 KM 55,588 67

1PO1-1/10.000

LEGENDA:

Hranice drážního pozemku (orientační polohu) je zakreslena podle podkladů dodavatele drážní geodezii. Projektant za její přesnou polohu neodpovídá. V řezech, kde není zakreslena se nachází mimo prostor zachycený na řezu.

1 59

Nový stožár trakčního vedení.
Stožár trakčního vedení je soudasí SO 02-81-01.

– kabelová trasa
Detaily provedení jsou uvedeny ve vzorových řezech kabelovou trasou, příslušných v samostatné části PD. Kabelová trasa, není zakreslena, se nachází mimo prostor zachycený na řezu.

Jižní kolektor
Severní
Severní portál
Severní portál
Severní portál